

## PLANTA CALÇADAS

Escala: 1/250

Área de Calçadas + Rampas : 498,12m²

Área de Grama : 363,41m²

Área Total Grama + Calçadas + Rampas : 861,53m²

## Pavers

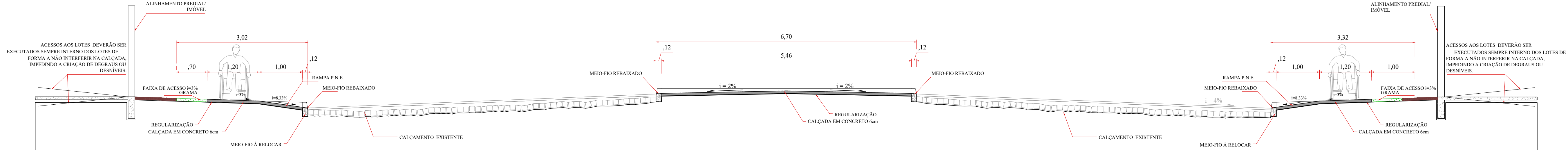
Paver Tátil Direcional : 56,06m²

Paver Tátil Alerta : 18,68m²

Total : 74,74m²

## REMOÇÃO CALÇADA EXISTENTE

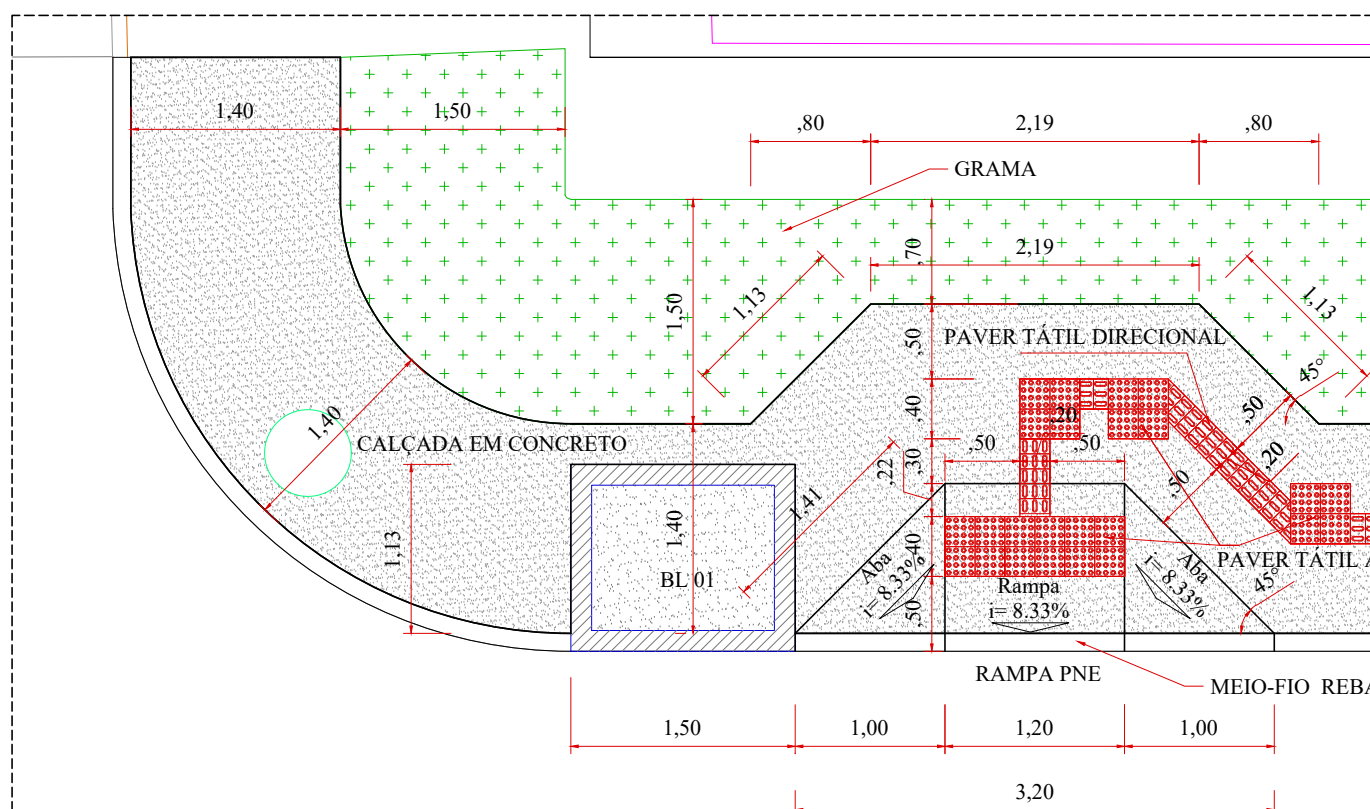
a = 43,91m²



## SEÇÃO 02 TRANSVERSAL TIPO CALÇADA/RAMPA PNE

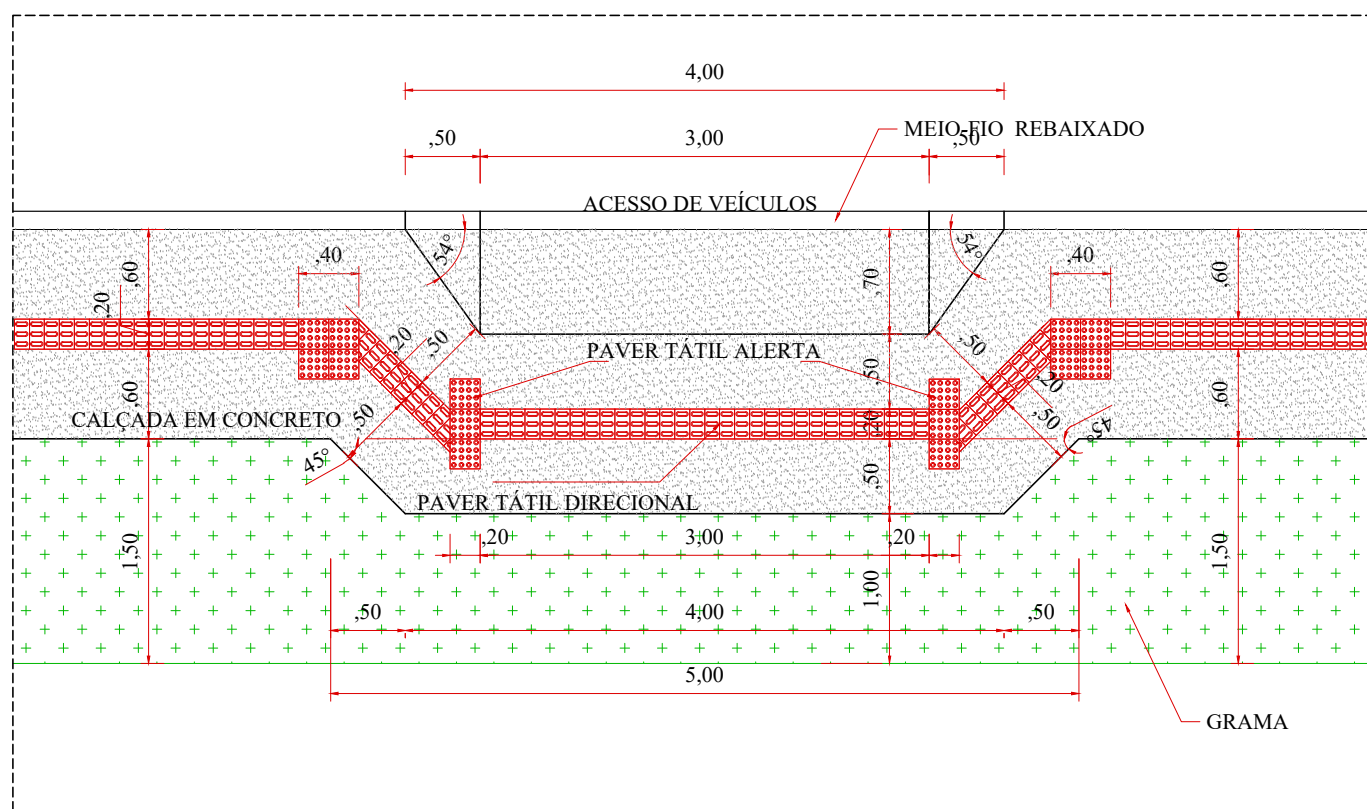
ESCALA = 1/50

AVENIDA UBIRAJARAS



## DETALHE

ESCALA = 1/50

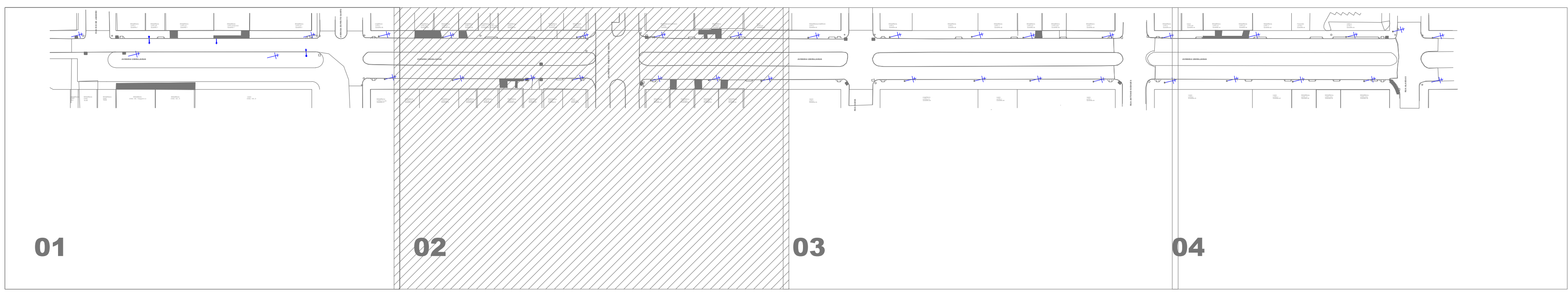


## DETALHE

ESCALA = 1/50

## Legenda

- Muros
- Bocas de Lobo Existentes
- Bocas de Lobo 01 - BL
- Pontos de Verificação - PV
- Alinhamento de Quadra
- Meio-Fio Existente
- Meio-Fio à Relocar
- Poste Alta Tensão
- Poste Iluminação Pública
- Calçadas/Rampas de Acesso Existentes



## LOCALIZAÇÃO DO TRECHO

SEM ESCALA

APROVAÇÃO DO MUNICÍPIO		APROVAÇÃO DA SAÚDE PÚBLICA	
PROJETO DE URBANIZAÇÃO DE CALÇADAS			
Município de Capanema - Paraná			
RECAPEAMENTO ASFÁLTICO EM CBUQ			
Avenida Ubirajaras entre Rua Alagoas e Rua Rio de Janeiro - Bairro Santa Cruz - Capanema Pr.			
CONTEÚDO: Planta Calçadas, Seção Transversal 02 Tipo Calçada, Detalhes, Quantitativos e Localização do Trecho			
RESPONSÁVEL TÉCNICO: RUBENS L.R. SOUZA CREA RS-88796-3 ENGENHEIRO CIVIL E DE SEGURANÇA DO TRABALHO		ÁREA TOTAL: 1.580,84m² Escala: Indicada Data: Setembro 2025	
LOCALIZAÇÃO: Avenida Ubirajaras		COORDENADA: 25° 42' 20" S 50° 47' 36" W	
Nº CHACOTE: -		Nº GLEBA/QUADRA: -	
Bairro/Localidade: Bairro Santa Cruz		Setor: N.E./S.E.	
Desenhista: EVANDRO CESAR MALINSKI		Projeto: 02-04	